

PROVINCIA DE SALAMANCA

**LEYENDA**

**LÍMITE DE ZONAS**

- LÍMITE DEL TÉRMINO MUNICIPAL (según esquema adjunto)
- ..... LÍMITE DE EDIFICACIÓN CARRETERAS (según esquema adjunto)
- - - ZONA DE AFECCIÓN CARRETERAS (según esquema adjunto)
- LÍMITE DE EDIFICACIÓN FERROCARRIL (según esquema adjunto)
- ZONA DE AFECCIÓN FERROCARRIL (según esquema adjunto)
- LÍNEAS ELÉCTRICAS Y ZONA DE AFECCIÓN (según esquema adjunto)
- ZONA DE AFECCIÓN LÍNEAS ELÉCTRICAS (según esquema adjunto)
- ZONA DE POLICIA 100 METROS desde el cauce, según el R.D.L. 1/2001 por el que se aprueba el texto refundido de la Ley de Aguas.
- CAUCE PREFERENTE
- ZONA DE 100 AÑOS Avenidas con periodos de retorno de 100 años, según el R.D.L. 1/2001 de la Ley de Aguas.
- ZONA DE 500 AÑOS Avenidas con periodos de retorno de 500 años, según el R.D.L. 1/2001 de la Ley de Aguas.

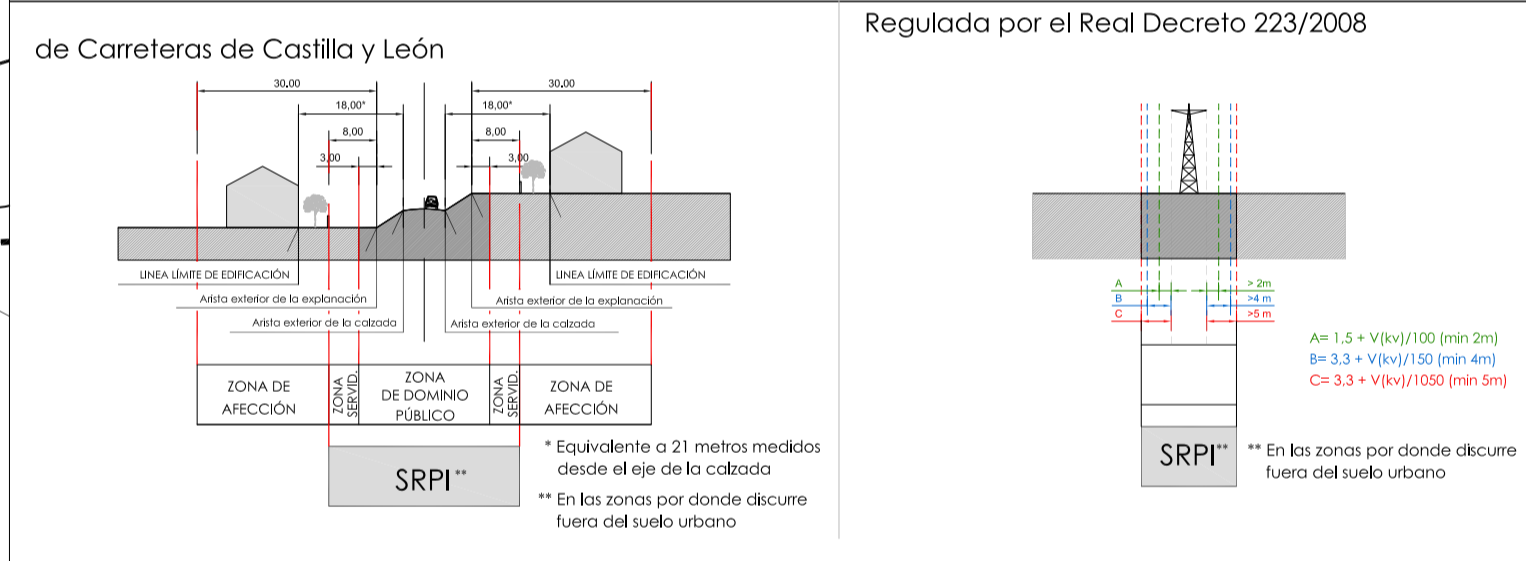
**CATEGORÍAS DE SUELO**

- S.U. Suelo Urbano
- S.R.C. Suelo Rústico Común
- S.R.P.I. Suelo Rústico con Protección de Infraestructuras
  - Carreteras dependientes de la Diputación Provincial de Valladolid, reguladas por Ley 10/2008
  - Zona de Dominio público de la Línea ferroviaria regulada por la Ley 38/2015
  - Zona de afectación de líneas eléctricas regulada por Real Decreto 223/2008
- Servicios Urbanos en suelo rústico
- Servicios Urbanos en suelo rústico
- S.R.P.N. Suelo Rústico de Protección Natural
- S.R.P.N. M.U.P. Suelo Rústico de Protección Natural Montes de Utilidad Pública
- S.R.P.N. Suelo Rústico de Protección Natural Zona de Dominio Público Hidráulico de los cauces pluviales
- S.R.P.N. Suelo Rústico de Protección Natural Vías pecuarias.
- S.R.P.C. Suelo Rústico de Protección Cultural. Bienes integrantes del Patrimonio Arqueológico.
- Bienes integrantes del Patrimonio Arqueológico en SUELO URBANO.

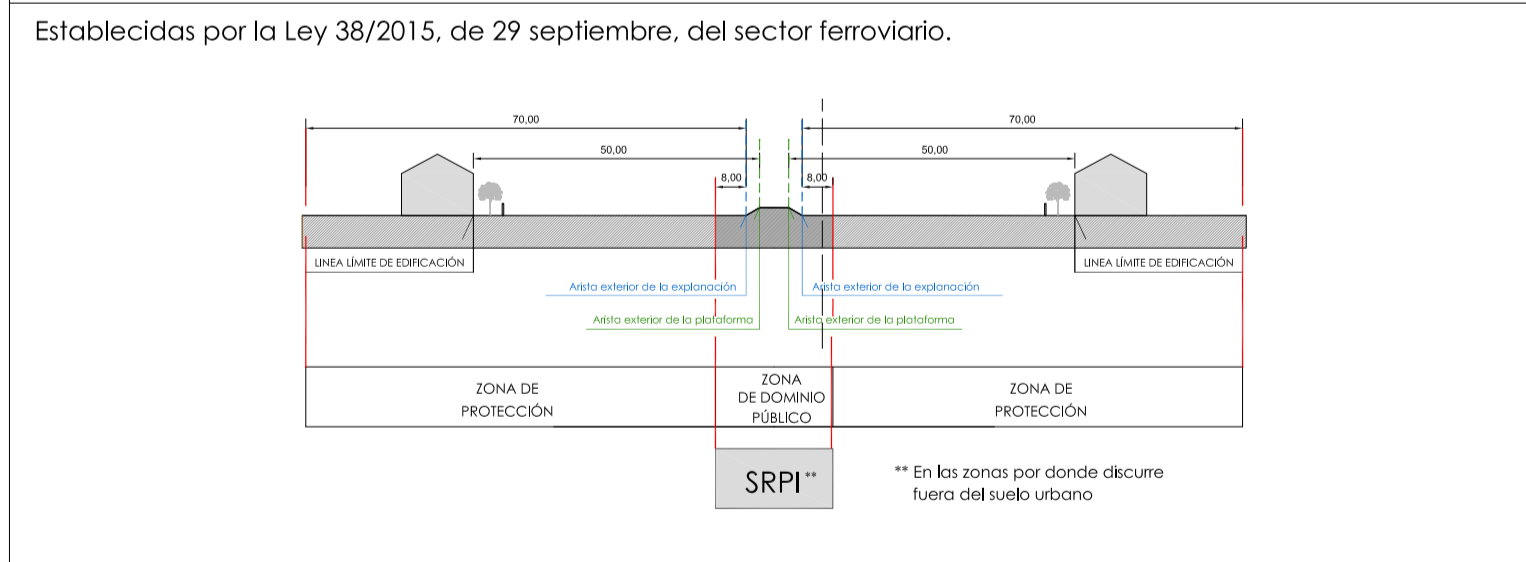
**LISTADO DE YACIMIENTOS ARQUEOLÓGICOS DETECTADO EN EL TÉRMINO MUNICIPAL DE FRESNO EL VIEJO**

- |                      |                                  |
|----------------------|----------------------------------|
| 01 EL CARNERO        | 07 PALOMARES                     |
| 02 EL LANZÓN         | 08 PAREDES DE SAN PEDRO          |
| 03 EL VIÑAZO         | 09 SAMBOAL                       |
| 04 ERMITA DEL CRISTO | 10 PUENTE SOBRE EL RÍO TRABANCOS |
| 05 LA GARDA          | 11 IGLESIA DE SAN JUAN BAUTISTA  |
| 06 LA PUERTA         | 12 ERMITA DE LA SOLEDAD          |

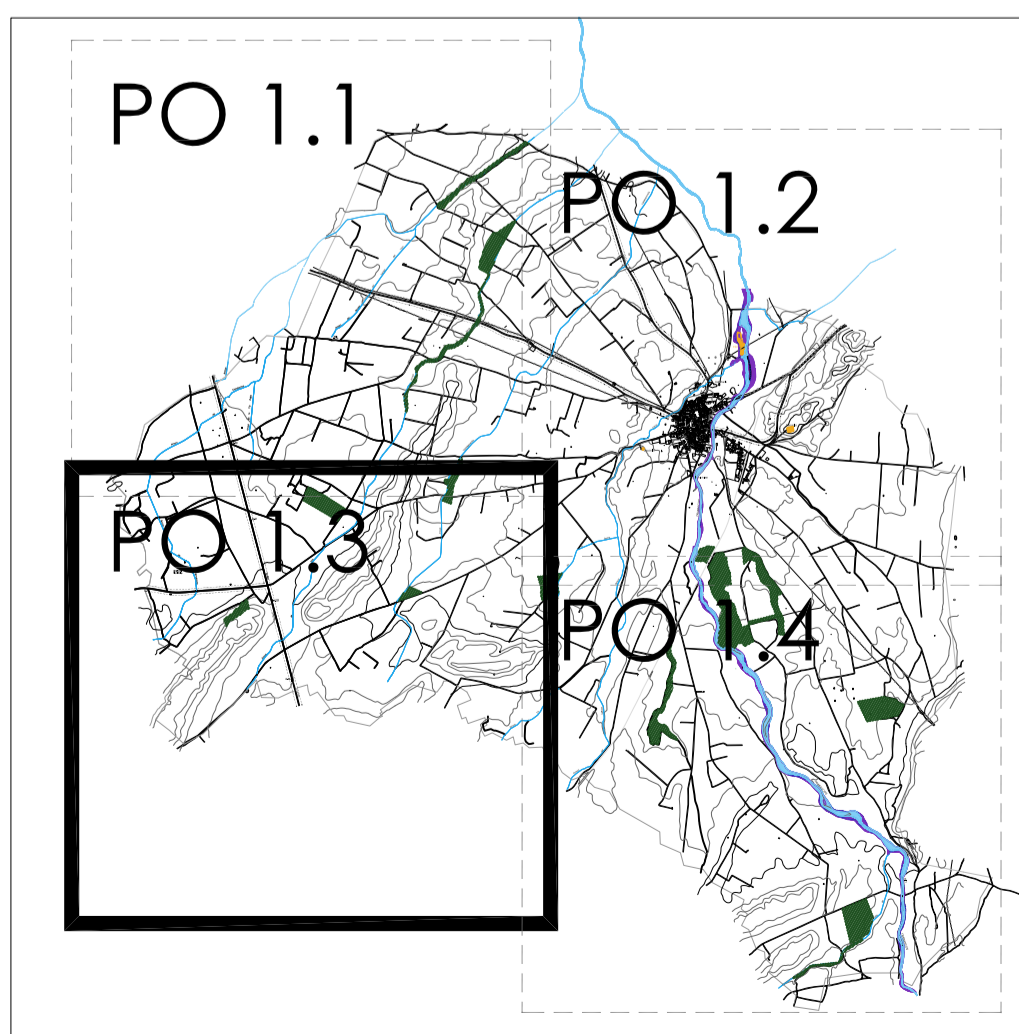
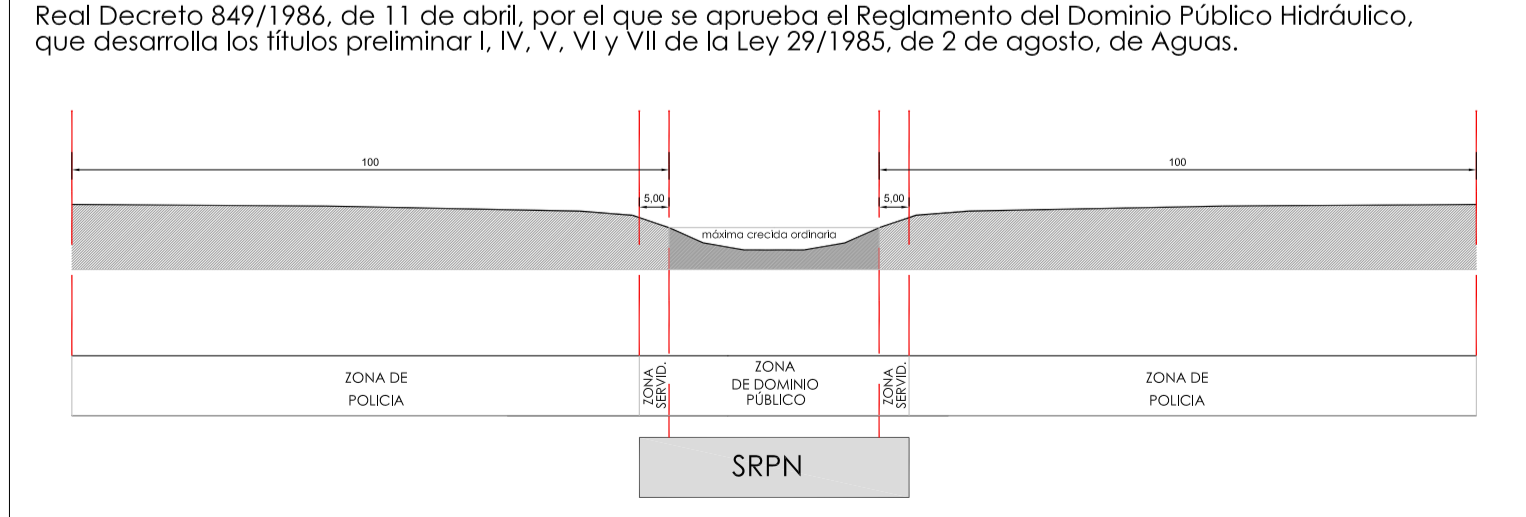
**CONDICIONES DE PROTECCIÓN DE LAS CARRETERAS DE LA DIPUTACIÓN PROVINCIAL DE VALLADOLID**      **CONDICIONES DE PROTECCIÓN DE LAS LÍNEAS ELÉCTRICAS**



**CONDICIONES DE PROTECCIÓN DE LAS LINEAS FERROVIARIAS QUE FORMEN PARTE DE LA RED FERROVIARIA DE INTERÉS GENERAL**



**CONDICIONES DE PROTECCIÓN DE LOS CAUCES FLUVIALES**



**NORMAS URBANÍSTICAS MUNICIPALES DE FRESNO EL VIEJO (VALLADOLID)**