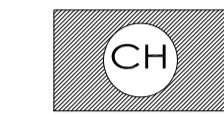







LEYENDA

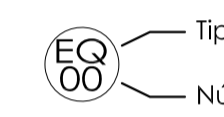
Límites

| | | | |
|---|------------------------------|---|-----------------------------|
|  | Límite de Suelo Urbano |  | Suelo Urbano No Consolidado |
|  | Línea límite de edificación |  | Actuación Aislada |
|  | Alineaciones a modificar | | |
|  | Ámbito de protección del BIC | | |
|  | Alineaciones actuales | | |

Ordenanzas de suelo Urbano



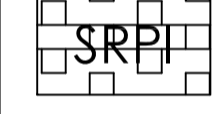
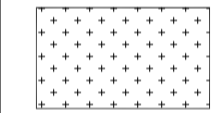


| | | | |
|---|------------------------------------|---|---------------|
|  | Casco Histórico |  | Espacio Libre |
|  | Ensanche Mixto |  | Equipamiento |
|  | Industria | | |
|  | Elemento catalogado (ver catálogo) | | |

Dotaciones Urbanísticas (Art. 120 RUCyL)

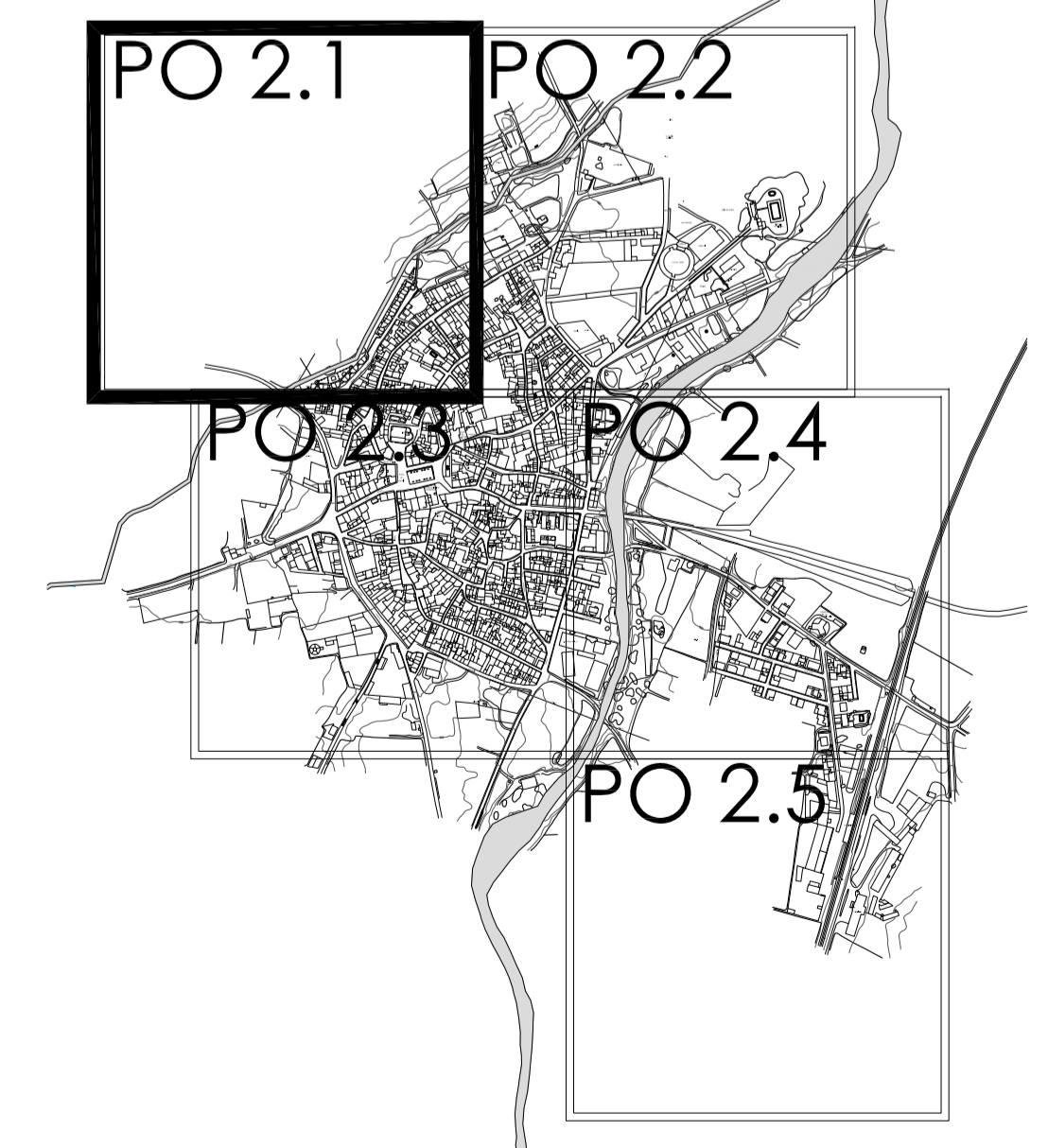
| | |
|---|--------------------------------|
|  | Tipo de Dotación Urbanística |
| | Número de Dotación Urbanística |

- 1_VÍAS PÚBLICAS
- 2_ESPACIOS LIBRES
- 3_EQUIPAMIENTOS (EQ)
 - 01- Iglesia de San Juan Bautista (BIC)
 - 02- Colegio Público Teresa Revilla
 - 03- Escuelas
 - 04- Ayuntamiento, Ludoteca
 - 05- Casa de Cultura
 - 06- Museo
 - 07- Consultorio Médico
 - 08- Campo de fútbol
 - 09- Pabellón deportivo
 - 10- Frontones
 - 11- Pista de pádel
 - 12- Piscina municipal
 - 13- Cementerio
 - 14- Velatorio municipal
 - 15- Centro de día
 - 16- Cuartel de la Guardia Civil
 - 17- Plaza de Toros
 - 18- Estación de Tren
 - 19- Almacén Municipal
 - 20- Báscula
- 4_SERVICIOS URBANOS

Otras determinaciones

| | |
|---|--|
|  | Suelo Rústico Común |
|  | Suelo Rústico de Protección Natural |
|  | Suelo Rústico de Protección de Infraestructuras de carreteras de Castilla y León y Ley 38/2015 de 29 de septiembre del sector ferroviario. |
|  | Bienes integrantes del Patrimonio Arqueológico |
|  | Avenida de 100 años |
|  | Avenida de 500 años |

Distribución de planos



NORMAS URBANÍSTICAS MUNICIPALES DE FRESNO EL VIEJO (VALLADOLID)

